



Informace o pozemku

Parcelní číslo: [2117/53](#) 

Obec: [Čáslav \[534005\]](#) 

Katastrální území: [Čáslav \[618349\]](#)

Číslo LV: [10001](#)

Výměra [m²]: 2729

Typ parcely: Parcela katastru nemovitostí

Mapový list:

Určení výměry: Graficky nebo v digitalizované mapě

Způsob využití: dráha

Druh pozemku: ostatní plocha



Vlastníci, jiní oprávnění

Vlastnické právo

Podíl

Město Čáslav, nám. Jana Žižky z Trocnova 1/1, Čáslav-Staré Město, 28601 Čáslav

Způsob ochrany nemovitosti

Nejsou evidovány žádné způsoby ochrany.

Seznam BPEJ

Parcela nemá evidované BPEJ.

Omezení vlastnického práva

TYP


Věcné břemeno chůze a jízdy

Jiné zápisy

TYP

Změna výměr obnovou operátu

 Řízení, v rámci kterých byl k nemovitosti zapsán cenový údaj

Nemovitost je v územním obvodu, kde státní správu katastru nemovitostí ČR vykonává [Katastrální úřad pro Středočeský kraj](#), [Katastrální pracoviště Kutná Hora](#) 

Zobrazené údaje mají informativní charakter. Platnost dat k 13.12.2021 08:00.